








RANDAZZO



 Randazzo (CT)

 36 Km

 55min

 37.877 , 14.951

 Largo San Giuliano, Piazza San Giorgio



Randazzo sorge su un'antica colata lavica che si è fermata alla base del monte Etna al confine coi Nebrodi. Diverse testimonianze storiche e reperti rinvenuti nelle aree circostanti, fanno risalire il primo insediamento circa nel VI secolo a.c. Nei tempi si sono susseguite diverse dominazioni che hanno lasciato il segno nel territorio. Dai greci ai romani dai bizantini ai normanni, hanno forgiato il carattere di locali e delle tradizioni paesane sino ad oggi. Testimonianze di queste antiche dominazioni si riscontrano nelle mura cittadine come nelle chiese nonchè nell'impianto viario della città. Un'altro elemento che ha contribuito fortemente nell'aspetto estetico del paese è il monte Etna. Gli edifici come le chiese e le cinta murarie sono tutti costruiti utilizzando blocchi di pietra lavica. La città è collegata alle altre attraverso la SS120 che inizia da Giardini Naxos e, proseguendo lungo la valle dell'Alcantara prima ed il parco delle Madonie dopo, arriva sino a Terme Vigliatore. Altra importante arteria passante per Randazzo è la SS116 che conduce a Capo D'Orlando attraverso il parco dei Nebrodi. Randazzo è una delle fermate della Circumetnea.



Randazzo se encuentra sobre un antiguo flujo de lava que se detuvo en la base del Monte Etna en la frontera con los Nebrodi. Diversos testimonios históricos y artefactos encontrados en los alrededores, datan el primer asentamiento alrededor del siglo VI a.C. A lo largo del tiempo, ha habido varias dominaciones que han dejado su huella en el territorio. De los griegos a los romanos, de los bizantinos a los normandos, han forjado el carácter de las tradiciones locales y de los pueblos hasta nuestros días. La evidencia de estas antiguas dominaciones se puede encontrar en las murallas de la ciudad, así como en las iglesias y en el sistema de carreteras de la ciudad. Otro elemento que ha contribuido fuertemente al aspecto estético del país es el Monte Etna. Los edificios, como las iglesias y las murallas de la ciudad, se construyen con bloques de piedra de lava. La ciudad está conectada con las demás a través de la SS120 que parte de Giardini Naxos y, siguiendo primero por el valle de Alcantara y luego por el parque Madonie, llega a Terme Vigliatore. Otra arteria importante que pasa por Randazzo es la SS116 que conduce a Capo D'Orlando a través del parque Nebrodi. Randazzo es una de las paradas de Circumetnea.

- | | | | |
|---|--|----|--|
| 1 | Veduta del Paese - vista del país | 9 | Piazza del Municipio - Plaza del Ayuntamiento |
| 2 | Basilica - Basílica | 10 | Basilica S. Maria Assunta - Basílica de S. María Assunta |
| 3 | Via Umberto - Carrer Umberto | 11 | Scalinata dei Cappuccini - Escalera de los Capuchinos |
| 4 | Chiesa S. Nicolò - Iglesia de S. Nicolò | 12 | Vie Cittadine - Calles de la ciudad |
| 5 | Chiesa S. Martino - Iglesia de San Martino | | |
| 6 | Via degli Archi - Carrer de los arcos | | |
| 7 | Mercato Domenicale - mercado dominical | | |
| 8 | Mercato Domenicale - mercado dominical | | |